

АДМИНИСТРАЦИЯ ГОРОДА ЮГОРСКА
Ханты-Мансийского автономного округа - Югры

ПОСТАНОВЛЕНИЕ

от [Дата документа]

№ [Номер документа]

Об утверждении проекта планировки
и проект межевания территории
Северной промышленной зоны
города Югорска в границах
улиц Столыпина – Славянская

Руководствуясь статьями 42, 43 Градостроительного кодекса Российской Федерации, Генеральным планом города Югорска, утвержденным решением Думы города Югорска от 07.10.2014 № 65, на основании заключения о результатах общественных обсуждений от 08.04.2026 № 2:

1. Утвердить проект планировки и проект межевания территории Северной промышленной зоны города Югорска в границах улиц Столыпина – Славянская в составе:

1.1. Положение о характеристиках планируемого развития территории и о характеристиках объектов капитального строительства (приложение 1).

1.2. Положение об очередности планируемого развития территории (приложение 2).

1.3. Чертеж планировки территории (приложение 3).

1.4. Проект межевания территории (приложение 4).

1.5. Чертежи межевания территории (приложение 5).

2. Опубликовать настоящее постановление в официальном сетевом издании города Югорска и разместить на официальном сайте органов местного самоуправления города Югорска.

3. Контроль за выполнением постановления возложить на заместителя главы города – директора Департамента муниципальной собственности и градостроительства администрации города Югорска Котелкину Ю.В.

Глава города Югорска



**ДОКУМЕНТ ПОДПИСАН
ЭЛЕКТРОННОЙ ПОДПИСЬЮ**

Сертификат [Номер сертификата 1]
Владелец [Владелец сертификата 1]
Действителен с [ДатаС 1] по [ДатаПо 1]

А.Ю. Харлов

Приложение 1
к постановлению
администрации города Югорска
от [Дата документа] № [Номер документа]

**Положение о характеристиках планируемого развития территории
и о характеристиках объектов капитального строительства**

Проект планировки и проект межевания территории Северной промышленной зоны города Югорска в границах улиц Столыпина - Славянская (далее - проект), площадь проектируемой территории 10,2 га, подготовлен с целью:

- выделения элементов планировочной структуры;
- определение границ зон планируемого размещения объектов капитального строительства;
- установления и отмены красных линий;

Территория проектирования расположена: Ханты-Мансийский автономный округ - Югра, городской округ Югорск, город Югорск, северная промышленная зона.

Объекты в границах проектирования местного значения. Размещение объектов федерального и регионального и местного значения проектом не предусмотрено. В границах участка проектирования размещены производственные и коммунально-складские объекты, сети и сооружения инженерно-технического обеспечения, улично-дорожная сеть.

Элемент планировочной структуры – квартал. В границах участка проектирования сформирован один планировочный квартал.

Существующие КЛ в границах проектирования отменяются, новые КЛ устанавливаются в соответствии со Сводом правил СП 42.13330.2016 «Градостроительство. Планировка и застройка городских и сельских поселений» с учетом сведений Единого государственного реестра недвижимости (далее – ЕГРН) и сложившейся застройки территории. Линии регулирования застройки установлены по улицам местного значения – 5 - 25 м.

Красные линии, устанавливаемые и подлежащие отмене отображены на чертеже красных линий.

Таблица 1

Каталог координат характерных точек устанавливаемых красных линий

Номер	Х, м	У, м	точки		

1	995185.81	1676398.36
2	995404.33	1676384.84
3	995413.48	1676384.36
4	995442.17	1676383.00
5	995477.09	1676380.93
6	995520.31	1676378.61
7	995573.18	1676375.73
8	995864.74	1676359.64
9	995857.96	1676255.42
10	995770.80	1676245.18
11	995754.41	1676240.97
12	995722.22	1676230.93
13	995706.40	1676225.11
14	995657.65	1676209.49
15	995532.49	1676131.31
16	995515.55	1676120.73

17	995497.17	1676109.25
18	995383.44	1676035.19
19	995354.75	1676055.37
20	995225.44	1676156.97
21	995220.74	1676157.41
22	995221.27	1676162.33
23	995215.02	1676173.05
24	995203.58	1676193.64
25	995195.46	1676213.10
26	995190.00	1676229.62
27	995185.84	1676243.03
28	995183.75	1676249.28
29	995178.39	1676281.44
30	995179.43	1676301.98
1	995185.81	1676398.36

Таблица 2

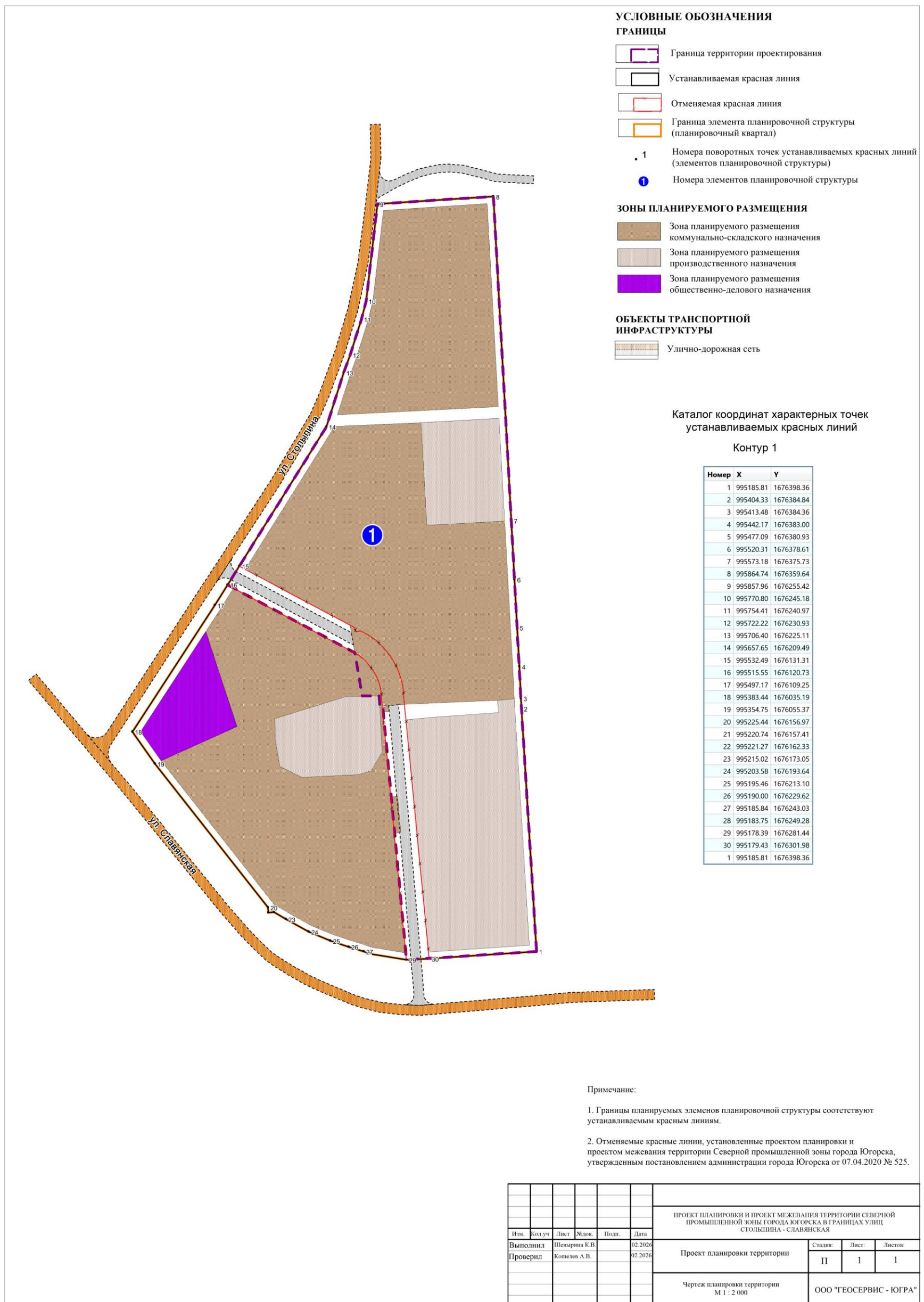
Каталог координат отменяемых красных линий

Номер точки	X, м	Y, м
Контур 1		
1	995178.39	1676281.44
2	995292.06	1676270.7
3	995324.76	1676267.61
4	995328.65	1676267.24
5	995401.12	1676260.4
6	995415.15	1676259.07
7	995419.66	1676258.81
8	995423.31	1676258.08
9	995428.58	1676256.54
10	995433.18	1676254.72
11	995437.06	1676252.6
12	995443.13	1676248.36
13	995446.49	1676245.43
14	995449.63	1676242.21
15	995452.05	1676239.07
16	995454.03	1676235.88
17	995473.4	1676199.58
18	995486.16	1676175.79
19	995486.14	1676175.78
20	995487.26	1676173.69
21	995490.88	1676166.9
22	995490.89	1676166.9

23	995515.64	1676120.79
24	995178.39	1676281.44
Контур 2		
1	995179.43	1676301.98
2	995394.27	1676281.19
3	995416.68	1676279.02
4	995422.44	1676278.62
5	995428.21	1676277.53
6	995434.95	1676275.62
7	995440.56	1676273.31
8	995444.45	1676271.38
9	995448.03	1676269.34
10	995452.42	1676266.34
11	995455.85	1676263.78
12	995461.4	1676258.88
13	995465.47	1676254.41
14	995468.35	1676250.57
15	995470.58	1676247.13
16	995473.21	1676242.56
17	995474.24	1676240.63
18	995473.6	1676235.77
19	995477.07	1676235.33
20	995532.49	1676131.31
21	995179.43	1676301.98

Приложение 2
к постановлению
администрации города Югорска
от [Дата документа] № [Номер документа]

Чертеж планировки территории



Каталог координат характерных точек отменяемых красных линий

Контур 1




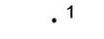


Номер	X	Y
1	995178.39	1676281.44
2	995292.06	1676270.7
3	995324.76	1676267.61
4	995328.65	1676267.24
5	995401.12	1676260.4
6	995415.15	1676259.07
7	995419.66	1676258.81
8	995423.31	1676258.08
9	995428.58	1676256.54
10	995433.18	1676254.72
11	995437.06	1676252.6
12	995443.13	1676248.36
13	995446.49	1676245.43
14	995449.63	1676242.21
15	995452.05	1676239.07
16	995454.03	1676235.88
17	995473.4	1676199.58
18	995486.16	1676175.79
19	995486.14	1676175.78
20	995487.26	1676173.69
21	995490.88	1676166.9
22	995490.89	1676166.9
23	995515.64	1676120.79
24	995178.39	1676281.44

Контур 2

Номер	X	Y
1	995179.43	1676301.98
2	995394.27	1676281.19
3	995416.68	1676279.02
4	995422.44	1676278.62
5	995428.21	1676277.53
6	995434.95	1676275.62
7	995440.56	1676273.31
8	995444.45	1676271.38
9	995448.03	1676269.34
10	995452.42	1676266.34
11	995455.85	1676263.78
12	995461.4	1676258.88
13	995465.47	1676254.41
14	995468.35	1676250.57
15	995470.58	1676247.13
16	995473.21	1676242.56
17	995474.24	1676240.63
18	995473.6	1676235.77
19	995477.07	1676235.33
20	995532.49	1676131.31
21	995179.43	1676301.98

УСЛОВНЫЕ ОБОЗНАЧЕНИЯ

ГРАНИЦЫ

-  Граница территории проектирования
-  Устанавливаемая красная линия
-  Граница элемента планировочной структуры
-  Отменяемая красная линия
-  1 Номера поворотных точек красных линий
-  Номера элементов планировочной структуры

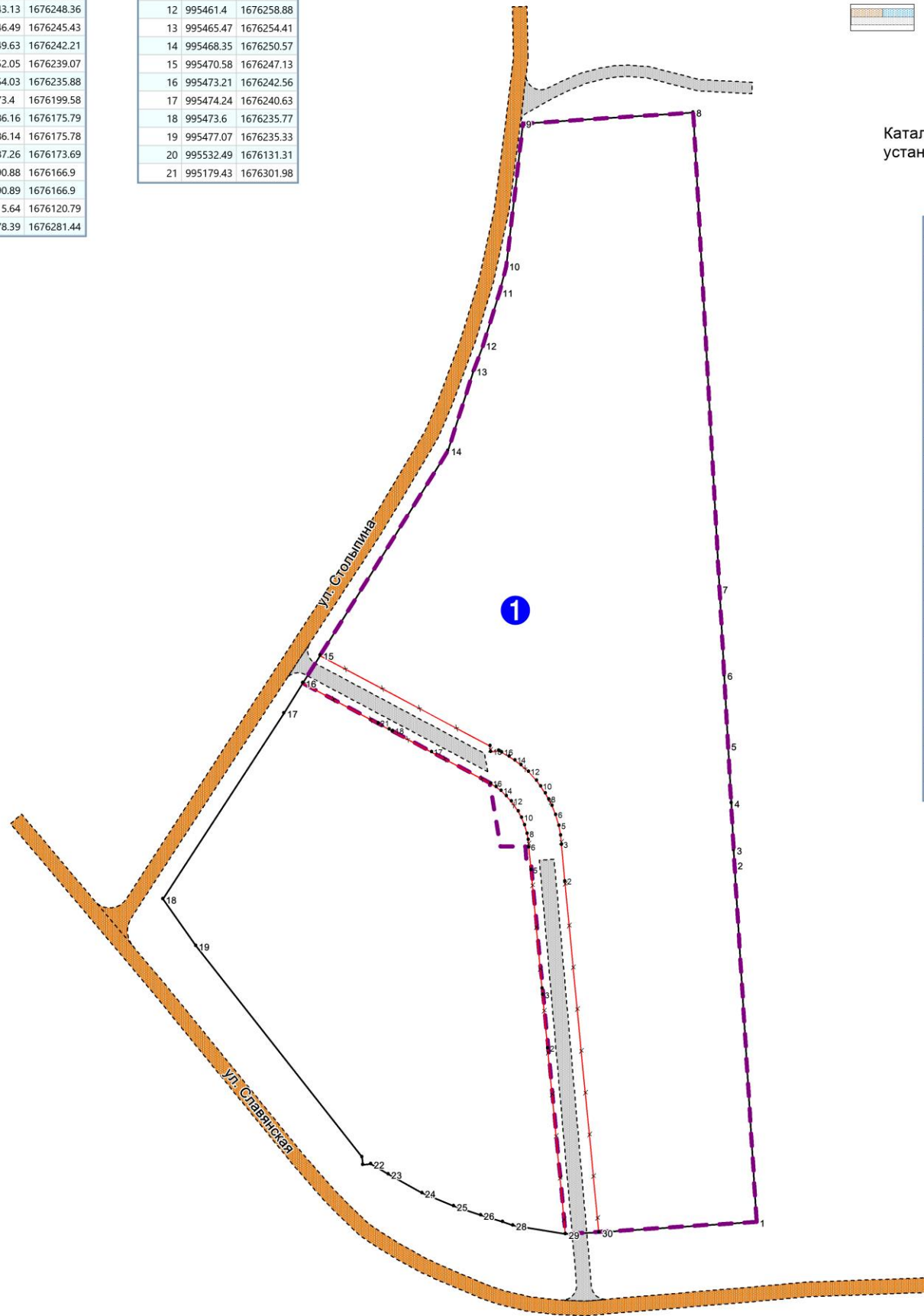
ОБЪЕКТЫ ТРАНСПОРТНОЙ ИНФРАСТРУКТУРЫ

-  Улично-дорожная сеть

Каталог координат характерных точек устанавливаемых красных линий

Контур 1

Номер	X	Y
1	995185.81	1676398.36
2	995404.33	1676384.84
3	995413.48	1676384.36
4	995442.17	1676383.00
5	995477.09	1676380.93
6	995520.31	1676378.61
7	995573.18	1676375.73
8	995864.74	1676359.64
9	995857.96	1676255.42
10	995770.80	1676245.18
11	995754.41	1676240.97
12	995722.22	1676230.93
13	995706.40	1676225.11
14	995657.65	1676209.49
15	995532.49	1676131.31
16	995515.55	1676120.73
17	995497.17	1676109.25
18	995383.44	1676035.19
19	995354.75	1676055.37
20	995225.44	1676156.97
21	995220.74	1676157.41
22	995221.27	1676162.33
23	995215.02	1676173.05
24	995203.58	1676193.64
25	995195.46	1676213.10
26	995190.00	1676229.62
27	995185.84	1676243.03
28	995183.75	1676249.28
29	995178.39	1676281.44
30	995179.43	1676301.98
1	995185.81	1676398.36



ПРОЕКТ ПЛАНИРОВКИ И ПРОЕКТ МЕЖЕВАНИЯ ТЕРРИТОРИИ СЕВЕРНОЙ ПРОМЫШЛЕННОЙ ЗОНЫ ГОРОДА ЮГОРСКА В ГРАНИЦАХ УЛИЦ СТОЛЫПИНА - СЛАВЯНСКАЯ					
Изм.	Кол.уч.	Лист	Док.	Подп.	Дата
Выполнил	Шевырина К.В.				02.2026
Проверил	Кочелев А.В.				02.2026
Проект планировки территории				Студия:	Лист:
				П	1
Чертеж красных линий М 1 : 2 000				ООО "ГЕОСЕРВИС - ЮГРА"	

Приложение 3
к постановлению
администрации города Югорска
от [Дата документа] № [Номер документа]

Проект межевания территории

1. Общие положения

Проектные решения по межеванию в границах проектируемой территории представлены на чертеже «Чертеж межевания территории».

На чертеже межевания территории отображены:

- границы планируемых и существующих элементов планировочной структуры;
- устанавливаемые и отменяемые красные линии;
- линии отступа от красных линий в целях определения мест допустимого размещения зданий, строений, сооружений;
- границы образуемых и (или) изменяемых земельных участков, условные номера образуемых земельных участков, в том числе в отношении которых предполагаются их резервирование и (или) изъятие для государственных или муниципальных нужд;

Границы образуемых земельных участков определены по красным линиям, внутриквартальным проездам, естественным границам и рубежам, а также с учетом сложившего землепользования и земельных участков, внесенных в единый государственный реестр недвижимости.

При разработке проекта межевания территории в границы земельных участков включены территории под зданиями и сооружениями, проезды, пешеходные дорожки и проходы к зданиям и сооружениям, открытые площадки для временного хранения автомобилей, физкультурные площадки.

Территории улиц и дорог общего пользования определены проектом планировки. Их границы установлены по красным линиям.

Полное разделение территории на земельные участки осуществляется посредством установления красных линий, проектом межевания определяются границы образуемых земельных участков.

Такой порядок разделения территории делает красные линии опорным элементом при межевании внутриквартальной территории и улично-дорожной сети.

Образуемые земельные участки располагаются на землях населенного пункта.

2. Структура территории, образуемая в результате межевания

Границы земельных участков определены с учетом действующих технических регламентов, нормативов градостроительного проектирования, предельных (минимальных и (или) максимальных) размеров земельных участков, установленных в Правилах землепользования и застройки города Югорска.

Границы образуемых земельных участков определены по красным линиям, внутриквартальным проездам, естественным границам и рубежам, а также с учетом сложившего землепользования и земельных участков, сведения о которых имеются в ЕГРН.

2.1. Перечень и сведения о площади, виде разрешенного использования образуемых/изменяемых земельных участков, в том числе возможные способы их образования.

Таблица 1

Перечень и сведения об образуемых земельных участках 1 этапа

Условный номер образуемого земельного участка на чертеже	Вид разрешенного использования образуемого земельного участка в соответствии с проектом планировки территории	Возможный способ образования	Площадь образуемого земельного участка, м ²	Адрес
:ЗУ1	Склад (6.9)	Перераспределение земельного участка с кадастровым номером 86:22:0004002:53 и земель, государственная или муниципальная собственность на которые не разграничена	16360	Ханты-Мансийский автономный округ - Югра, городской округ Югорск, город Югорск, улица Славянская, земельный участок 4
:ЗУ2	Склад (6.9)	Образование земельных участков из земель или земельных участков, находящихся в государственной или	4817	Ханты-Мансийский автономный округ - Югра, городской округ Югорск, город

		муниципальной собственности		Югорск
:ЗУ3	Склад (6.9)	Образование земельных участков из земель или земельных участков, находящихся в государственной или муниципальной собственности	12806	Ханты-Мансийский автономный округ - Югра, городской округ Югорск, город Югорск
:ЗУ4	Производственная деятельность (6.0)	Образование земельных участков из земель или земельных участков, находящихся в государственной или муниципальной собственности	7037	Ханты-Мансийский автономный округ - Югра, городской округ Югорск, город Югорск
:ЗУ5	Земельные участки (территории) общего пользования (12.0)	Образование земельных участков из земель или земельных участков, находящихся в государственной или муниципальной собственности	2422	Ханты-Мансийский автономный округ - Югра, городской округ Югорск, город Югорск
:ЗУ6	Земельные участки (территории) общего пользования (12.0)	Образование земельных участков из земель или земельных участков, находящихся в государственной или муниципальной собственности	5472	Ханты-Мансийский автономный округ - Югра, городской округ Югорск, город Югорск

Таблица 2

Перечень и сведения об образуемых земельных участках 2 этапа

Условный номер образуемого земельного участка на	Вид разрешенного использования образуемого земельного участка в соответствии с	Возможный способ образования	Площадь образуемого земельного участка, м ²	Адрес
--	--	------------------------------	--	-------

чертеже	проектом планировки территории			
:ЗУ7	Склад (6.9)	Раздел земельного участка с условным номером :ЗУ1	15044	Ханты-Мансийский автономный округ - Югра, городской округ Югорск, город Югорск, улица Славянская, земельный участок 4/1
:ЗУ8	Служебные гаражи (4.9)		1316	Ханты-Мансийский автономный округ - Югра, городской округ Югорск, город Югорск, улица Славянская, земельный участок 4/2

Таблица 3

Перечень и сведения об образуемых земельных участках 3 этапа

Условный номер образуемого земельного участка на чертеже	Вид разрешенного использования образуемого земельного участка в соответствии с проектом планировки территории	Возможный способ образования	Площадь образуемого земельного участка, м ²	Адрес
:ЗУ9	Служебные гаражи (4.9)	Перераспределение земельного участка с условным номером :ЗУ8 и земель, государственная или муниципальная собственность на которые не разграничена	6996	Ханты-Мансийский автономный округ - Югра, городской округ Югорск, город Югорск, улица Славянская, земельный участок 4/2

2.2. Перечень и сведения о площади образуемых земельных участков, которые будут отнесены к территориям общего пользования или имуществу общего пользования, в том числе в отношении которых предполагаются резервирование и (или) изъятие для государственных или муниципальных нужд.

Таблица 4

Перечень и сведения о площади образуемых земельных участков, которые будут отнесены к территориям общего пользования или имуществу общего пользования

Условный номер образуемого земельного участка	Площадь участка в соответствии с проектом межевания, кв. м	Вид разрешенного использования образуемого земельного участка	Адрес
:ЗУ5	2422	Земельные участки (территории) общего пользования (12.0)	Ханты-Мансийский автономный округ - Югра, городской округ Югорск, город Югорск
:ЗУ6	5472	Земельные участки (территории) общего пользования (12.0)	Ханты-Мансийский автономный округ - Югра, городской округ Югорск, город Югорск

2.3. Сведения о границах территории, в отношении которой утвержден проект межевания, содержащие перечень координат характерных точек этих границ в системе координат, используемой для ведения Единого государственного реестра недвижимости.

Каталог координат образуемых земельных участков

Номер точки	Координаты	
	X	Y
:ЗУ1		
1	995541.39	1676224.24

2	995547.85	1676299.72
3	995569.27	1676299.83
4	995570.14	1676321.07
5	995550.98	1676322.48

6	995510.62	1676325.43
7	995511.25	1676332.2
8	995504.41	1676332.82
9	995506.82	1676379.41
10	995484.16	1676380.67
11	995482.37	1676351.06
12	995411.41	1676354.15
13	995408.14	1676279.85
14	995406.78	1676260.12
15	995406.57	1676257.5
16	995415.53	1676256.94
17	995415.68	1676241.7
18	995479.54	1676230.7
19	995500.63	1676227.07
1	995541.39	1676224.24
:3Y2		
1	995577.37	1676159.9
2	995541.39	1676224.24
3	995500.63	1676227.07
4	995479.54	1676230.7
5	995532.49	1676131.31
1	995577.37	1676159.9
:3Y3		
1	995657.65	1676209.49
2	995661.31	1676294.54
3	995569.27	1676299.83
4	995547.85	1676299.72
5	995541.39	1676224.24
6	995577.37	1676159.9
1	995657.65	1676209.49
:3Y4		
1	995661.31	1676294.54
2	995665.57	1676370.61
3	995573.18	1676375.73
4	995570.14	1676321.07
5	995569.27	1676299.83
1	995661.31	1676294.54
:3Y5		
1	995532.49	1676131.31
2	995479.54	1676230.7
3	995454.49	1676235.01
4	995473.4	1676199.58
5	995485.63	1676176.74
6	995486.14	1676175.78

7	995487.26	1676173.69
8	995490.88	1676166.9
9	995515.55	1676120.73
1	995532.49	1676131.31
:3Y6		
1	995406.78	1676260.12
2	995408.14	1676279.85
3	995411.41	1676354.15
4	995411.63	1676363.25
5	995400.68	1676364.09
6	995396.36	1676304.62
7	995394.28	1676281.19
8	995179.43	1676301.98
9	995178.39	1676281.44
10	995292.06	1676270.7
11	995292.76	1676276.41
12	995304.24	1676275.4
13	995325.44	1676273.54
14	995324.76	1676267.61
15	995328.65	1676267.24
16	995401.12	1676260.4
17	995401.69	1676265.9
18	995406.23	1676265.47
19	995405.69	1676259.97
20	995406.76	1676259.87
1	995406.78	1676260.12
:3Y7		
1	995541.39	1676224.24
2	995547.85	1676299.72
3	995569.27	1676299.83
4	995570.14	1676321.07
5	995550.98	1676322.48
6	995510.62	1676325.43
7	995510.59	1676323.38
8	995505.93	1676323.89
9	995486.32	1676325.24
10	995486.35	1676326.03
11	995484.97	1676326.1
12	995481.31	1676326.56
13	995481.68	1676332.07
14	995482.37	1676351.06
15	995411.41	1676354.15
16	995408.14	1676279.85
17	995406.78	1676260.12

18	995406.57	1676257.5
19	995415.53	1676256.94
20	995415.68	1676241.7
21	995479.54	1676230.7
22	995500.63	1676227.07
1	995541.39	1676224.24
:3Y8		
1	995510.59	1676323.38
2	995510.62	1676325.43
3	995511.25	1676332.2
4	995504.41	1676332.82
5	995506.82	1676379.41
6	995484.16	1676380.67
7	995482.37	1676351.06
8	995481.68	1676332.07
9	995481.31	1676326.56
10	995484.97	1676326.1
11	995486.37	1676326.03
12	995486.32	1676325.24
13	995505.93	1676323.89
1	995510.59	1676323.38

:3Y9		
1	995570.14	1676321.07
2	995573.18	1676375.73
3	995506.82	1676379.41
4	995484.16	1676380.67
5	995477.09	1676380.93
6	995442.17	1676383
7	995413.48	1676384.36
8	995411.63	1676363.25
9	995411.41	1676354.15
10	995482.37	1676351.06
11	995481.68	1676332.07
12	995481.31	1676326.56
13	995484.97	1676326.1
14	995486.37	1676326.03
15	995486.32	1676325.24
16	995505.93	1676323.89
17	995510.59	1676323.38
18	995510.62	1676325.43
19	995550.98	1676322.48
1	995570.14	1676321.07

Каталог координат поворотных (характерных) точек границы проектирования

Номер точки	X	Y
1	2	3
1	995185.81	1676398.36
2	995178.39	1676281.44
3	995406.78	1676260.12
4	995406.57	1676257.50
5	995415.53	1676256.94
6	995415.68	1676241.70
7	995454.49	1676235.02
8	995515.55	1676120.73
9	995657.65	1676209.49
10	995706.40	1676225.11
11	995722.22	1676230.93
12	995754.41	1676240.97
13	995770.80	1676245.18
14	995857.96	1676255.42
15	995864.74	1676359.64
16	995573.18	1676375.73

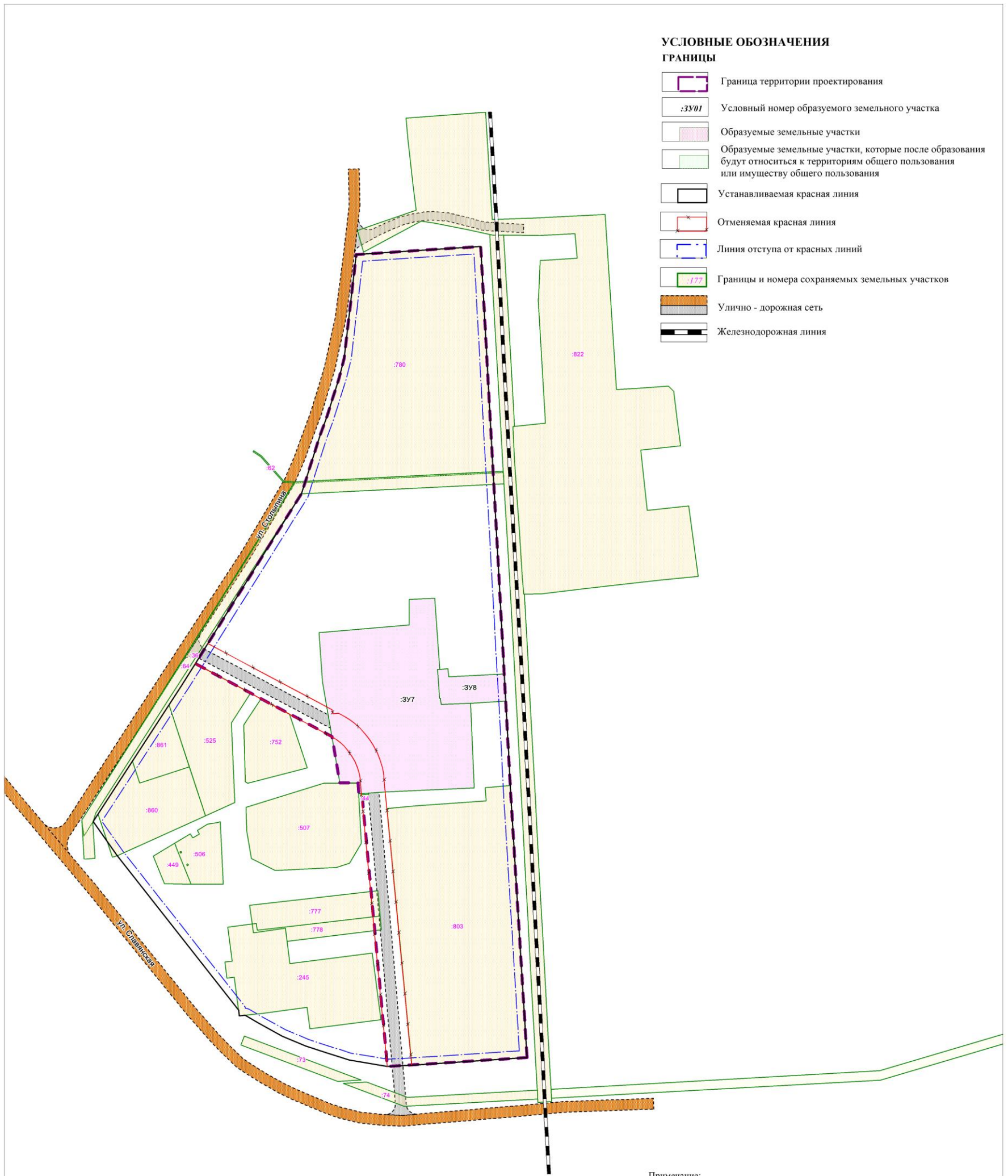
Номер точки	X	Y
17	995413.49	1676384.36
18	995404.33	1676384.84
1	995185.81	1676398.36

Приложение 4
к постановлению
администрации города Югорска
от [Дата документа] № [Номер документа]

Чертежи межевания территории

Этап 1

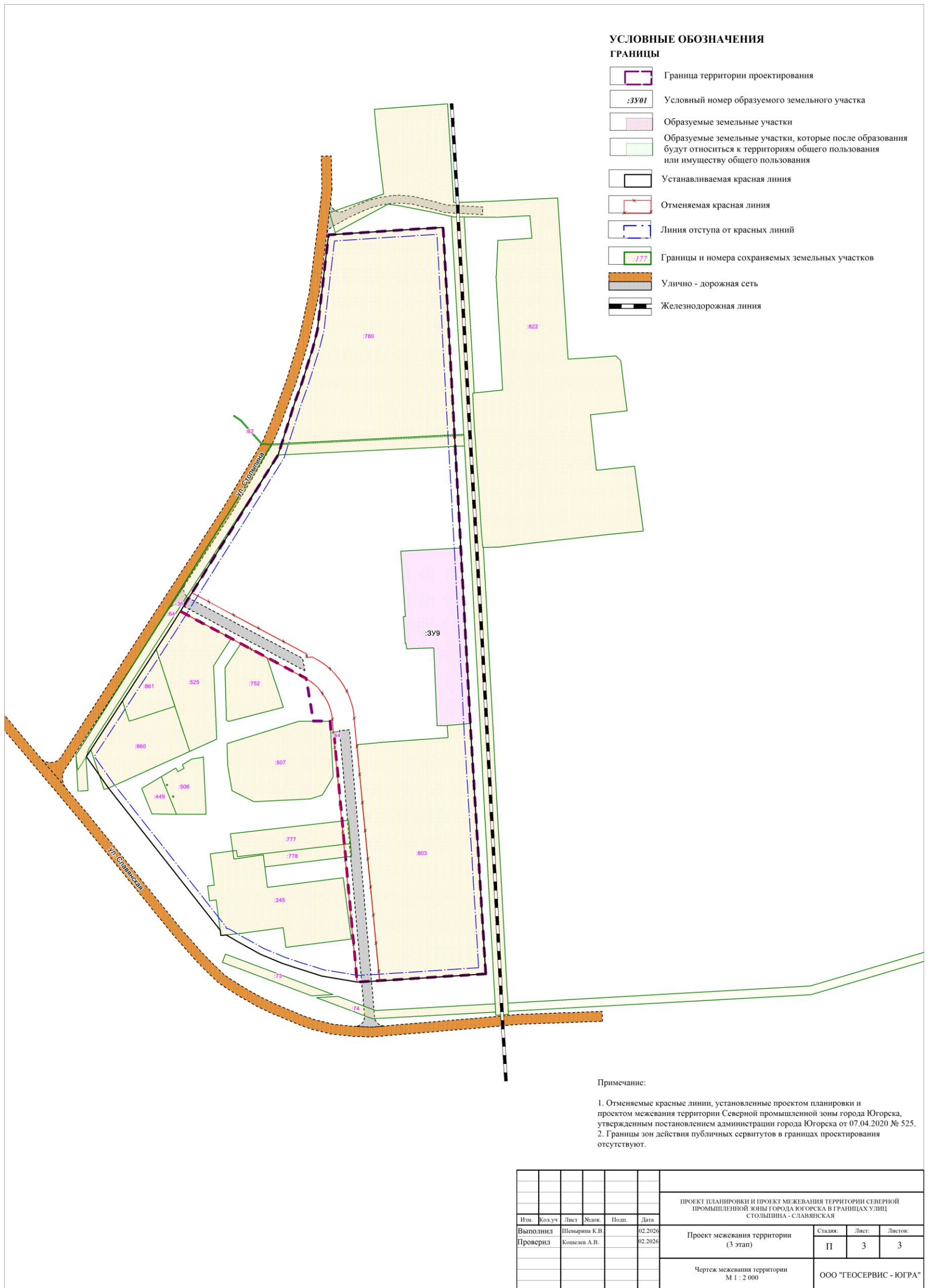




Примечание:

- Отменяемые красные линии, установленные проектом планировки и проектом межевания территории Северной промышленной зоны города Югорска, утвержденным постановлением администрации города Югорска от 07.04.2020 № 525.
- Границы зон действия публичных сервитутов в границах проектирования отсутствуют.

ПРОЕКТ ПЛАНИРОВКИ И ПРОЕКТ МЕЖЕВАНИЯ ТЕРРИТОРИИ СЕВЕРНОЙ ПРОМЫШЛЕННОЙ ЗОНЫ ГОРОДА ЮГОРСКА В ГРАНИЦАХ УЛИЦ СТОЛЫПИНА - СЛАВЯНСКАЯ					
Изм.	Колуч	Лист	Ждок.	Пош.	Дата
Выполнил	Шевырина К.В.				02.2026
Проверил	Кошелев А.В.				02.2026
Проект межевания территории (2 этап)			Стадия:	Лист:	Листов:
			П	2	3
Чертеж межевания территории М 1 : 2 000			ООО "ГЕОСЕРВИС - ЮГРА"		



						ПРОЕКТ ПЛАНИРОВКИ И ПРОЕКТ МЕЖЕВАНИЯ ТЕРРИТОРИИ СЕВЕРНОЙ ПРОМЫШЛЕННОЙ ЗОНЫ ГОРОДА ЮГОРСКА В ГРАНИЦАХ УЛИЦ СТОЛЫШИНА - СЛАВЯНСКАЯ			
Изм.	Колуч.	Лист	Масш.	Полз.	Дата	Проект межевания территории (3 этап)	Стадия:	Лист:	Листов:
Выполнил	Шеварина К.В.				02.2026		П	3	3
Проверил	Кочелев А.В.				02.2026	Чертеж межевания территории М 1 : 2 000		ООО "ГЕОСЕРВИС - ЮГРА"	